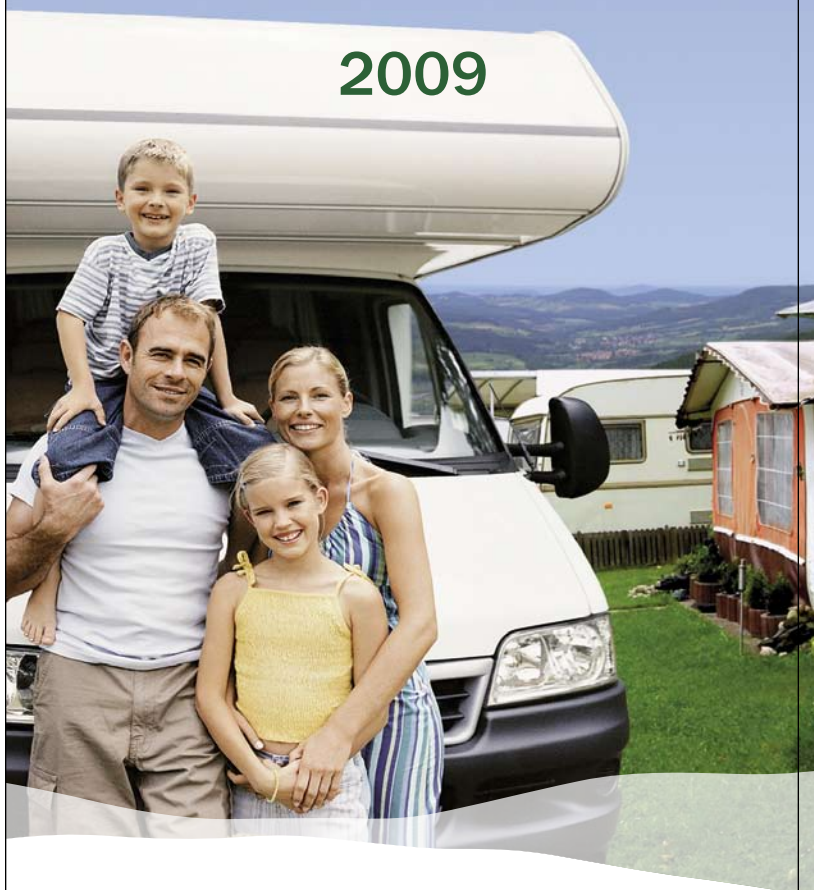


Camping- und Reisemobilwelt Rhön

2009



Die **Rhön**
Einfach erhebend



Liebe Camping- und Reisemobilfreunde,

wenn Sie sich mal aus tiefstem Herzen wohlfühlen möchten, dann sollten Sie sich Zeit gönnen für einen Aufenthalt in der Rhön, dem „Land der offenen Fernen“.

Wir heißen Sie herzlich willkommen im Feriengebiet Rhön zwischen Fulda, Fränkischer Saale und Werra. Bei uns finden Sie zahlreiche sehr gut ausgebaute Campingplätze mit der dazugehörigen Infrastruktur. Weiterhin werden flächendeckend Stellplätze für Reisemobile angeboten, die schnell und gut über die Bundesautobahnen 4, 7, 66 und/oder 71 zu erreichen sind.

Um einen Anreiz für eine Rhönreise zu geben, möchten wir Ihnen stellvertretend für die vielfältigen Urlaubsmöglichkeiten die Barockstadt Fulda, das Weltbad Bad Kissingen, die Theaterstadt Meiningen, die Wasserkuppe, bekannt als Segelflugdorado, und den Kreuzberg, den heiligen Berg der Franken, empfehlen.

Für nähere Informationen und Reservierungen setzen Sie sich bitte rechtzeitig mit dem Ansprechpartner für den jeweiligen Camping- oder Reisemobilstellplatz in Verbindung.

Die angegebene Nummerierung folgt der geografischen Lage von Nord nach Süd. Alle aufgeführten Standorte können Sie auf unserer Übersichtskarte, die auf den Seiten 42 und 43 abgebildet ist, wiederfinden.

Da wir großen Wert auf eine intakte Umwelt legen, bitten wir Sie für die Entsorgung Ihrer Abfälle und Abwässer nur die dafür vorgesehenen Anlagen zu benutzen.

Wir wünschen Ihnen einen unvergesslich schönen Aufenthalt im Herzen Deutschlands.



Zeichenerklärung

Da in diesem Katalog aus Platzgründen nicht alle Standardleistungen der Anbieter textlich aufgeführt werden können, sind bestimmte Standardleistungen abgekürzt oder mit Symbolen dargestellt. Was die Symbole und Abkürzungen im Einzelnen bedeuten, zeigt die nachfolgende Legende.

Erklärung der Symbole und Icons

	Campingplatz mit Ordnungsnummer		Waschmaschine
	Reisemobilstellplatz mit Ordnungsnummer		Wasseranschluss für Caravan
	Gaststätte/Imbiss		Entsorgungsmöglichkeit
	Einkaufsmöglichkeiten		Ausguss für Chemietoilette
	Haltestelle des ÖPNV		Stromanschluss für Caravan
	Toiletten		Barrierefreie Sanitäranlagen
	Duschen		Kinderspielplatz
	Waschbecken		Hunde erlaubt
	Geschirrspülbecken		Gasflaschenaustausch
	Wäschewaschbecken		Wohnwagenvermietung

Erklärung der textlichen Abkürzungen

P/N Person/Nacht	C/N Caravan/Nacht
K/N () Kind/Nacht (Altersangabe)	R/N Reisemobil/Nacht
RvS/N Reisemobil vor Schranke/Nacht	Z/N Zelt/Nacht



Ortsverzeichnis

Bad Bocklet	Nr. 31	Seite 35
Bad Brückenau	Nr. 27	Seite 31
Bad Brückenau	Nr. 28	Seite 32
Bad Brückenau	Nr. 29	Seite 33
Bad Kissingen	Nr. 34	Seite 38
Bad Königshofen	Nr. 30	Seite 34
Bad Neustadt	Nr. 26	Seite 30
Bad Salungen	Nr. 2	Seite 7
Bad Salungen	Nr. 3	Seite 8
Bad Salungen	Nr. 4	Seite 9
Bischofsheim	Nr. 22	Seite 26
Bischofsheim	Nr. 23	Seite 27
Burghaun	Nr. 6	Seite 11
Ehrenberg	Nr. 15	Seite 20
Fulda	Nr. 12	Seite 17
Gersfeld	Nr. 16/17	Seite 21
Hammelburg	Nr. 37	Seite 41
<i>Haselbach (Bischofsheim)</i>	Nr. 22	Seite 26
Hilders	Nr. 11	Seite 16
Hosenfeld	Nr. 13	Seite 18
Hünfeld	Nr. 7	Seite 12
Hünfeld	Nr. 8	Seite 13
Kalbach	Nr. 20	Seite 24
Kalbach	Nr. 21	Seite 25
Kaltenwestheim	Nr. 10	Seite 15
<i>Kothen (Motten)</i>	Nr. 25	Seite 29
Mellrichstadt	Nr. 19	Seite 23
Motten	Nr. 25	Seite 29
<i>Mühlbach (Bad Neustadt)</i>	Nr. 26	Seite 30
Münnerstadt	Nr. 32	Seite 36
Oberelsbach	Nr. 18	Seite 22

Ortsverzeichnis

Oberthulba	Nr. 35	Seite 39
<i>Oberwildflecken (Wildflecken)</i>	Nr. 24	Seite 28
Poppenhausen	Nr. 14	Seite 19
Ramsthal	Nr. 36	Seite 40
Rasdorf	Nr. 5	Seite 10
<i>Schachen (Gersfeld)</i>	Nr. 16/17	Seite 21
Sulzfeld	Nr. 33	Seite 37
Tann	Nr. 9	Seite 14
Tiefenort	Nr. 1	Seite 6
<i>Weidberg (Kaltenwestheim)</i>	Nr. 10	Seite 15
Wildflecken	Nr. 24	Seite 28
<i>Wüstensachsen (Ehrenberg)</i>	Nr. 15	Seite 20

i

INHALT





Tiefenort/Werra



Freizeitanlage Heerstatt

Die Freizeitanlage mit Freibad, Mehrzwecksporthalle, Wohnmobilstellplatz, Kanuzentrum und touristischen Unterkünften liegt auf einer Insel der Werra am Ortsrand von Tiefenort. Ein Bootsausstieg für Kanus befindet sich in unmittelbarer Nähe des Stellplatzes. Der Werratal- und Rhönradweg zweigt vor der Anlage zum Ortskern ab. Die Wanderwege zur Krayenburg, zur Rhön und zum Ausläufer des Thüringer Waldes sind in Tiefenort ausgeschildert. Das Erlebnisbergwerk Merkers ist 3 km entfernt.

- Stromanschluss vorhanden
- Ruhig gelegen
- Kanusportzentrum Tiefenort in unmittelbarer Nähe

Anzahl Stellplätze 6
Öffnungszeiten 01.03.-31.10.

Gebühren:

Reisemobil pro Nacht kostenfrei
Stromgebühr pro Tag 2,00 €
Frischwasser auf Anfrage
Entsorgungskosten auf Anfrage

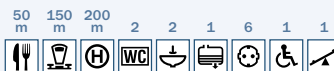
Adresse des Stellplatzes:

Heerstatt 1
50°50'04" N / 10°09'53" E

Kontakt

**Gemeindeverwaltung
Tiefenort**

Kirchplatz 5
36469 Tiefenort
Telefon (0 36 95) 82 76-0
Telefax (0 36 95) 82 76-22
gemeinde@tiefenort.de
www.tiefenort.de



Bad Salzungen



Reisemobilstellplatz „Werrastraße“

Dieser Stellplatz liegt an der Peripherie des Puschkinparkes. Er tangiert die beiden Fernradwege „Werratalradweg“ und „Rhönradweg“. In unmittelbarer Nachbarschaft des Platzes befinden sich das Keltenbad und das historische Gardierwerk mit seinem wunderschönen Gradiergarten. Die Kur- und Kreisstadt bietet mit Ihrer guten Infrastruktur zahlreiche Einkaufsmöglichkeiten und ein abwechslungsreiches Kunst- und Kulturangebot.

- Kein Stromanschluss vorhanden
- Gebührenfrei
- Ausgangsort des Premium-Wanderweges „Der Hochrhöner®“
- Wellness- und Gesundheitsangebote im Keltenbad
- Ziele der Rhön und des Thüringer Wald sind gut erreichbar

Anzahl Stellplätze 15
 Öffnungszeiten ganzjährig

Gebühren:

Reisemobil pro Nacht . . . 0,00 €
 Stromgebühr pro kWh . . . 0,50 €
 Frischwasser (80 l) 1,00 €
 Entsorgungskosten —

Adresse des Stellplatzes:

Werrastraße
 50° 48'57" N / 10° 13'44" E

Kontakt

Tourist-Information Keltenbad

Am Flößbräsen 1
 36433 Bad Salzungen
 Telefon (0 36 95) 69 34 20
 Telefax (0 36 95) 69 34 21
 info@keltenbad.de
 www.keltenbad.de



Bad Salzungen



Reisemobilstellplatz „Am Haad“

Der Wohnmobilstellplatz „Am Haad“ ist der größte Stellplatz der Kur- und Kreisstadt Bad Salzungen. Er liegt in Mitten der Werraauen und tangiert die beiden Fernradwege „Werratalradweg“ und „Rhönradweg“. In unmittelbarer Nachbarschaft des Platzes befinden sich das Keltenbad und das historische Gardierwerk mit seinem wunderschönen Gradiergarten. Durch die zentrale Lage der Kurstadt im Herzen Thüringens und somit in der Mitte Deutschlands, bieten sich Ausflüge in die herrliche Rhön geradezu an.

- Ausgezeichnet mit dem Prädikat „ADAC★“
- Stromanschluss vorhanden
- Bei Hochwasser der Werra – Ausweichplatz Freibad „3 Eichen“
- Ausgangsort des Premium-Wanderweges „Der Hochrhöner®“
- Wellness- und Gesundheitsangebote im Keltenbad
- Ziele der Rhön und des Thüringer Wald sind gut erreichbar

Anzahl Stellplätze 50
 Öffnungszeiten ganzjährig

Gebühren:

Reisemobil pro Nacht . . . 5,00 €
 Stromgebühr pro kWh . . . 0,50 €
 Frischwasser (80 l) 1,00 €
 Entsorgungskosten —

Adresse des Stellplatzes:

Am Haad
 50° 49' 07" N / 10° 14' 02" E

Kontakt

**Tourist-Information
 Keltenbad**

Am Flößbräsen 1
 36433 Bad Salzungen
 Telefon (0 36 95) 69 34 20
 Telefax (0 36 95) 69 34 21
 info@keltenbad.de
 www.keltenbad.de





Bad Salzungen



Reisemobilstellplatz „Am Flößrasen“

Dieser Stellplatz liegt in einer kleinen Parkanlage. Er tangiert die beiden Fahrradwege „Werratalradweg“ und „Rhönradweg“. In unmittelbarer Nachbarschaft des Platzes befinden sich das Keltenbad und das historische Gradierwerk mit seinem wunderschönen Gradiergarten. Inmitten der Stadt liegt der sagenhafte Burgsee, der mit seiner herrlichen Uferpromenade immer zu einem Spaziergang einlädt.

- Nur in den Wintermonaten geöffnet
- Ausgezeichnet mit dem Prädikat „ADAC★★★“
- Stromanschluss vorhanden
- Ausgangsort des Premium-Wanderweges „Der Hochrhöner®“
- Wellness- und Gesundheitsangebote im Keltenbad
- Ziele der Rhön und des Thüringer Wald sind gut erreichbar

Anzahl Stellplätze 8
Öffnungszeiten 01.11. – 30.04.

Gebühren:

Reisemobil pro Nacht 0,00 €
Stromgebühr pro kWh 0,50 €
Frischwasser (80 l) 1,00 €
Entsorgungskosten —

Adresse des Stellplatzes:

Am Flößrasen
50° 48'58" N / 10° 14'15" E

Kontakt

Tourist-Information Keltenbad

Am Flößrasen 1
36433 Bad Salzungen
Telefon (0 36 95) 69 34 20
Telefax (0 36 95) 69 34 21
info@keltenbad.de
www.keltenbad.de



Rasdorf



Wohnmobilstellplatz

Die 4 Wohnmobilstellplätze befinden sich auf dem Freizeitgelände in Rasdorf, Setzelbacher Straße mit Plätzen für Tennis, Fußballball und Beachvolleyball. Rasdorf ist reich an Sehenswürdigkeiten: die Stiftskirche von 1274 mit romanischen Kapitellen, der größte Dorfanger Hessens, einem bestens erhaltenen mittelalterlichen Wehfriedhof sowie der Wallfahrtskapelle auf dem nahen Gehlfersberg. Weitere Ziele: Grenzmuseum Point Alpha und Landschaftsinformationszentrum Hessisches Kegelspiel.

- **Parkplatz nur für Wohnmobile**

Anzahl Stellplätze 4
 Öffnungszeit ganzjährig

Gebühren:

Reisemobil pro Nacht 4,00 €
 Stromgebühr pro kWh 1,00 €
 Frischwasser (120 l) 1,00 €
 Entsorgungskosten inklusive

Adresse des Stellplatzes:

Setzelbacher Straße
 50°42'51" N / 09°54'12" E

Kontakt

**Gemeinde
 Rasdorf**

Am Anger 32
 36169 Rasdorf
 Telefon (0 66 51) 96 01-0
 Telefax (0 66 51) 96 01-20
 info@rasdorf.de
 www.rasdorf.de



Burghaun



Wohnmobilstellplatz an der Weiheranlage

Die familienfreundliche Freizeitanlage am Weiher (bewirtschaftet) ist eingebettet in die reizvolle Landschaft der Rhön. Das Gelände bietet Freizeitmöglichkeiten für Jung und Alt, einen neuen Kinderspielplatz, einen Kleinkinder-Wasserspielplatz und eine Minigolfanlage sowie ein Kneippbecken. Zur Entspannung kann man mit dem Tretboot oder Ruderboot fahren. Zu dem Kegelspielradweg sind es ca. 1.700 m, den man dann über den historischen Eisenbahnwaggon (bewirtschaftet) erreichen kann.

- **Weiheranlage, Kinderspielplatz, Wasserspielplatz**
- **Ruder- und Tretboote, Kneippanlage, Gastronomie**
- **Barrierefreie Sanitäranlage mit Babywickelraum**
- **Sportplatznähe**

Anzahl Stellplätze 3
Öffnungszeiten ganzjährig

Gebühren:

Reisemobil pro Nacht kostenfrei
Stromgebühr pro kWh —
Frischwasser —
Entsorgungskosten —

Adresse des Stellplatzes:

Oberste Straße
50° 41'52" N / 09° 43'59" E

Kontakt

Bürgerbüro Burghaun

Schlossstraße 15
36151 Burghaun
Telefon (0 66 52) 96 01-21
Telefax (0 66 52) 96 01-26
info@burghaun.de
www.burghaun.de



BURGHHAUN

Hünfeld



Wohnmobilstellplatz „Hessisches Kegelspiel“

Der Wohnmobilhafen liegt inmitten der Freizeitanlagen der Stadt Hünfeld, umgeben vom Bürgerpark, der Freizeitanlage Seefläche Haselgrund, einer Reithalle, Tennisplätzen und Freibad. Es sind nur wenige Gehminuten bis in die Innenstadt mit gepflegter Gastronomie und Einkaufsmöglichkeiten. Besuchen Sie das Konrad-Zuse-Museum mit Stadt- und Kreisgeschichte oder das Museum Modern Art. Wenige Meter entfernt liegt das Naturschutzgebiet Weinberg mit einem interessanten Blick über die Berge des Hessischen Kegelspiels und der Hochrhön.

- Zum Teil leicht geneigte Standplätze auf Perlkies
- Durch Busch- und Baumreihen gegliederter Stellplatzbereich
- Angrenzend ein Kleingartenverein

Anzahl Stellplätze 18
 Öffnungszeit ganzjährig

Gebühren:

Reisemobil pro Nacht . . . 5,00 €
 Stromgebühr pro kWh . . . 1,00 €
 Frischwasser (120 l) 1,00 €
 Entsorgungskosten . . . inklusive

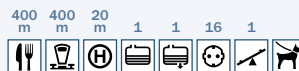
Adresse des Stellplatzes:

Landerneuallee
 50° 40' 35" N / 09° 46' 37" E

Kontakt

**Magistrat der Stadt
 Hünfeld**

Konrad-Adenauer-Platz 1
 36088 Hünfeld
 Telefon (0 66 52) 1 80-1 31
 Telefax (0 66 52) 1 80-1 88
 thomas.henkel@huenfeld.de
 www.huenfeld.de



Hünfeld



KNAUS Campingpark Hünfeld-Prarforst C★★★★

KNAUS Campingpark Hünfeld-Prarforst bedeutet Ferien im Grünen. In unmittelbarer Nähe des Campingparks befinden sich gleich zwei der attraktivsten Golfplätze Deutschlands. Auf schönen Wander- und Radwegen können Sie mit der ganzen Familie die herrliche hessische Naturlandschaft der Rhön erkunden, die 1991 als UNESCO-Biosphärenreservat anerkannt wurde. In der Region warten unterschiedlichste Sehenswürdigkeiten. Die nahe gelegenen Städte Fulda und Bad Hersfeld laden zum gemütlichen Bummeln ein.

- Neues Sanitär- und Empfangsgebäude, Bistro, Lebensmittel
- Attraktive Stellplätze, behindertengerechtes WC u. Dusche
- Kinderspielplatz, Fußball- u. Beachvolleyballfeld, Badminton
- Minigolf, Vita-Parcours, Nordic Walking
- Angelmöglichkeit
- Vermietung von Wohnwagen und Ferienhäusern

Touristikstellplätze 110
 Dauerstellplätze 40
 Platzgröße 32,5 ha
 Öffnungszeit 01.04. - 25.10.

Auszug aus der Preisliste:

P/N . . . 6,50 € K/N (4-14) 3,00 €
 C/N . . . 9,00 € R/N 9,00 €
 Z/N . . . 2,50 € RvS/N . . . 7,00 €
 kWh . . . 0,60 € (pauschal: 2,20 €)

GPS-Navigation:

50° 39' 13" N / 09° 43' 26" E

Kontakt

Herr Fiedler

Dr.-D.-Rudelsdorff-Allee 6
 36088 Hünfeld
 Telefon (0 66 52) 74 90 90
 Telefax (0 66 52) 74 90 91
 huenfeld@knauscamp.de
 www.knauscamp.de



HÜNFELD



Tann (Rhön)



Wohnmobilstellplatz „Am Unsbach“

Der Wohnmobilstellplatz in Tann (Rhön) liegt in unmittelbarer Stadtnähe in ruhiger Tallage an der Ulster. Weitläufiges Gelände im Grünen erlaubt den Blick auf die Tanner Schlosskulisse und das herrliche Landschaftspanorama. Kurze Wege führen zu den Tanner Sehenswürdigkeiten. Das vielfältige Tourismusangebot und unmittelbar angrenzende Wander-, Nordic-Walking- und Radwegerrouten laden zum Aufenthalt ein. Die heimische Gastronomie verwöhnt mit kulinarischen Leckerbissen und mit der original „Rhöner Küche“.

- Reisemobilstellplatz mit Untergrund aus Schotter/Rasen
- Direkter Einstieg zum Rhönradweg/Milseburgradweg
- Beheiztes Freibad im Gerieth nur ca. 10 Min. entfernt
- Weitere Möglichkeiten für den Aktiv-Urlauber in Tann (Rhön): Minigolfplatz, Fußball-/Basketballfeld und Kneipp-Tretbecken
- Museumsdorf und Naturmuseum in unmittelbarer Nähe

Anzahl Stellplätze 8
Öffnungszeit ganzjährig

Gebühren:

Reisemobil pro Nacht . . . 5,00 €
Stromgebühr pro 2 kWh . . 1,00 €
Frischwasser (120 l) 1,00 €
Entsorgungskosten inklusive

Adresse des Stellplatzes:

Festplatz am Unsbach
50°38'30" N / 10°01'05" E

Kontakt

Tourist-Info Tann (Rhön)

Marktplatz 9
36142 Tann (Rhön)
Telefon (0 66 82) 96 11-11
Telefax (0 66 82) 96 11-50
tourist-info@tann-rhoen.de
www.tann-rhoen.de



Kaltenwestheim-Weidberg

 10



Weidberg-Camping „Auf dem Rosengarten“

Familiär geführte Campinganlage. 680 m hoch, direkt im Biosphärenreservat Rhön gelegen. Wunderbarer Panoramablick in die Hohe Rhön und Naturerlebnis. Idealer Einstieg zum Premiumwanderweg „Der Hochrhöner“, 11 Rundwanderwege rund um den Ellenbogen, Wintersportloipe von Birx bis Klings und diverse Skiwanderwege. Eigener Imbiss sowie rhöntypische Gastronomie in der Nähe.

- Ganzjährig geöffnet, Sommer- und Wintercamping
- Bibliothek, Aufenthaltsraum, Versammlungsraum, Grillplatz
- Trockenraum, Waschmaschine, Gästeküche
- Fahrradverleih, Ski- und Schlittenverleih
- Touristinfo am Platz

Touristikstellplätze 30
 Dauerstellplätze 40
 Platzgröße 2,0 ha
 Öffnungszeit ganzjährig

Auszug aus der Preisliste:

P/N ... 3,50 € K/N (2-14) 2,50 €
 C/N ... 4,50 € R/N 4,50 €
 Z/N ... 3,50 € kWh 0,60 €

GPS-Navigation:

50° 36' 17" N / 10° 05' 04" E

Kontakt

**Frau Abe (Eigentümerin
 wohnt selbst auf dem Platz)**

Auf dem Rosengarten 1
 98634 Kaltenwestheim
 Telefon (03 69 46) 2 91 95-7
 Telefax (03 69 46) 2 91 97
 info@weidberg-camping.de
 www.weidberg-camping.de



KALTENWESTHEIM

Hilders



Parkplatz „Ulsterwelle“

Im Herzen der Rhön zwischen Wasserkuppe, Milseburg und Buchschirm liegt der Luftkurort Hilders. Genießen Sie das Klima mit der klaren, gesunden Luft und finden Sie Erholung und Erlebnis zugleich. Entdecken Sie zu Fuß oder mit dem Rad Hilders und die Rhön, z. B. auf der Extratour „Der Hilderser“, dem Herz-Kreislauf-Park, dem Milseburgweg oder im Freizeitbad Ulsterwelle. Mit seinem vielfältigen Freizeitangebot und der zentralen Lage in der Rhön ist Hilders der ideale Urlaubsort.

- Versorgung im Erlebnisbad Ulsterwelle
- Ruhig gelegen
- Etwa 5 Minuten zum Ortskern
- Erlebnisbad Ulsterwelle mit Wellnessbereich und Bistro
- Direkter Einstieg in den Herz-Kreislauf-Park

Anzahl Stellplätze 5
Öffnungszeit ganzjährig

Gebühren:

Reisemobil pro Nacht kostenfrei
Stromgebühr pro kWh —
Frischwasser —
Entsorgungskosten —

Adresse des Stellplatzes:

Neben Heideweg 19
50° 34' 09" N / 09° 59' 34" E

Kontakt

Gemeinde Hilders
Kirchstraße 2–6
36115 Hilders
Telefon (0 66 81) 96 08 15
Telefax (0 66 81) 96 08 25
tourist-info@hilders.de
www.hilders.de

20 m 500 m 500 m



Fulda



FULDA

Wohnmobilstellplatz Weimarer Straße

Der Wohnmobilstellplatz liegt am Zentrumsrand von Fulda in unmittelbarer Nähe zu den Fulda-Auen und an den Kreuzungspunkten überregionaler Fahrradwege. Das Barockviertel mit Dom, Stadtschloss, Schlossgarten, Michaelskirche und den Museen ist in wenigen Minuten zu Fuß zu erreichen. In der Nähe des Stellplatzes befindet sich ein Wasserspielplatz für Kinder. Einkaufsmöglichkeiten gibt es direkt neben dem Stellplatz bzw. in der Innenstadt.

- Max. Aufenthaltsdauer unbegrenzt
- Gebührenpflichtig: Mo.–Sa., 8.00–18.00 Uhr
- Beleuchtet, Reservierung nicht möglich
- Entsorgungsmöglichkeit: Sani-Station (L.A.S.)
- Strom (CEE-Steckdosen mit 16 A), Frischwasser
- Untergrund der Standplätze: Platten/Beton/Schotter

Anzahl Stellplätze 30
Öffnungszeiten ganzjährig

Gebühren:

Reisemobil pro Nacht . . . 5,00 €
Stromgebühr pro kWh . . . 0,50 €
Frischwasser (100 l) 1,00 €
Entsorgungskosten . . auf Anfrage


Adresse des Stellplatzes:

Weimarer Straße
50°33'24" N / 09°39'57" E


Kontakt

Tourismus- und Kongressmanagement Fulda

Bonifatiusplatz 1
36037 Fulda
Telefon (06 61) 1 02 18 14
Telefax (06 61) 1 02 28 11
tourismus@fulda.de
www.tourismus-fulda.de



Hosenfeld



Campingplatz „Bergwinkel“

Herrlich gelegen in Hessens größtem Waldgebiet; beschauliche Lage mit Rundwanderwegen, einfach Natur pur! Wurde schon ausgezeichnet unter den zehn besten Plätzen; sehr gepflegte Anlage, neben beheiztem öffentlichem Schwimmbad, Tischtennis, Tennis, Sportanlagen; Platz und Gaststätte am Platz ganzjährig geöffnet; Wohnwagen und rustikale Blockhäuser mietbar; BAB-Anbindung 14 km entfernt.

- Wohnwagen und rustikale Blockhäuser mietbar
- Sommer- und Wintercamping, Reisemobilstellplätze
- Kinderspielplatz, Tennis, Rad- und Rundwanderwege, Natur pur
- Direkt neben öffentlichem beheiztem Schwimmbad gelegen
- Ganzjährig geführtes Restaurant
- Herrlich gelegen zwischen Rhön und Vogelsberg bei Fulda

Touristikstellplätze 75
 Dauerstellplätze 100
 Platzgröße 3,5 ha
 Öffnungszeit ganzjährig

Auszug aus der Preisliste:

P/N . . . 3,50 € K/N(4-11) 2,50 €
 C/N . . . 5,00 € R/N 5,00 €
 Z/N . . . 5,00 € RVS/N . . . 5,00 €
 kWh . . . 0,50 €

GPS-Navigation:

50°30'47" N / 09°28'32" E

Kontakt

Ihr Gastgeber:
Familie Beikirch

Am Schwimmbad
 36154 Hosenfeld
 Telefon (0 66 50) 89 08 90
 Telefax (0 66 50) 81 86
 info@camping-hosenfeld.de
 www.camping-hosenfeld.de



Poppenhausen/Wasserkuppe



Stellplätze am Lüttergrund

Die vier großzügig angelegten und mit modernster Technik ausgestatteten Wohnmobilstellplätze der Natursportgemeinde Poppenhausen (Wasserkuppe) zeichnen sich durch ihre ideale Lage am Fuße der Wasserkuppe im Sport- und Freizeitgelände Lüttergrund aus. Von hier aus bieten sich Ihnen zahlreiche Möglichkeiten für einen perfekten Urlaub dort, wo die Rhön besonders schön ist!

- Ganzjährige Nutzung
- Extra große Stellplätze
- Ideale Lage: ruhig im Grünen und dennoch zentral
- Freizeitgelände mit Kneippanlage, Teich und Freibad
- Direkter Einstieg in das Wanderwegenetz und in den Nordic-Walking-Park

Anzahl Stellplätze 4
Öffnungszeiten ganzjährig

Gebühren:

Reisemobil pro Nacht . . . 4,00 €
Stromgebühr pro 16 h . . . 2,00 €
Frischwasser (100 l) 1,00 €
Entsorgungskosten inklusive

Adresse des Stellplatzes:

Sebastian-Kneipp-Weg
50° 29' 24" N / 09° 52' 34" E

Kontakt

Ihr Gastgeber:
Gemeinde Poppenhausen
Von-Steinrück-Platz 1
36163 Poppenhausen
Telefon (0 66 58) 96 00 13
Telefax (0 66 58) 96 00 22
info@poppenhausen-wasserkuppe.de
www.poppenhausen-wasserkuppe.de



POPPEHAUSEN/WASSERKUPPE

Ehrenberg-Wüstensachsen



RHÖN CAMPING-PARK C★★★★★

Der RHÖN CAMPING-PARK ist eine kleine, familiär geführte Campinganlage im Herzen der Hohen Rhön. Direkt an der Wasserkuppe gelegen ist dieser Campingpark ein Urlaubsparadies für Flug- und Wintersportler, aber auch für Wanderer und Mountainbiker. Im Jahr 2006 wurde der bereits vom Deutschen Tourismusverband mit 5 Sternen als „exclusiv“ ausgezeichnete RHÖN CAMPING-PARK durch den Deutschen Camping-Club für herausragende Leistungen bei Platzeinrichtung und Service mit dem DCC-Europa-Preis prämiert.

- Sommer-Winter-Camping, Reisemobilstellpl. hinter der Schranke
- Alle Stellplätze mit TV-, Wasser-, Abwasser-, Stromanschluss
- Themenpark WASSER: Spiel- und Lernspaß für Groß und Klein
- Freizeiträume: u. a. Kinderspielzimmer, Billard, Werkraum
- Klimatisierte Sanitäranlagen: Fußbodenheizung, Umluftanlage
- Barrierefreie Sanitäranlage, Babywickelraum, Sauna, Solarium

Touristikstellplätze 105
 Dauerstellplätze 40
 Platzgröße 3,5 ha
 Öffnungszeiten ganzjährig

Auszug aus der Preisliste:

P/N ... 6,50 € K/N (2-14) 3,50 €
 C/N ... 8,00 € R/N 8,00 €
 Z/N ... 7,00 € kWh 0,50 €

GPS-Navigation:

50°30'22" N / 10°00'44" E

Kontakt

Ihr Gastgeber:
Familie Keidel

An der Ulster 1
 36115 Ehrenb.-Wüstensachsen
 Telefon (0 66 83) 1268
 Telefax (0 66 83) 1269
 info@rhoen-camping-park.de
 www.rhoen-camping-park.de



Gersfeld-Schachen



GERSFELD

Camping- u. Wohnmobilstellplatz „Hochrhön“

Der Campingplatz mit seinem herrlichen Ausblick über das Rhön-gebirge liegt direkt neben dem Kurort Gersfeld und mitten im Biosphärenreservat Rhön. Direkt vom Platz aus können Sie auf 200 km ausgeschilderten Wander- und Radwegen die Rhön erkunden. Durch den kurzen Anfahrtsweg zur Wasserkuppe kommen hier Modell-, Segel- und Motorflieger voll auf ihre Kosten. Auch für Wintersportler ist der Platz der ideale Ausgangspunkt.

- Sommer- und Wintercamping, Reisemobilstellplatz extra
- Unterhalb der Wasserkuppe (950 m)
- Moderne sanitäre Einrichtungen
- ADAC Camping Auszeichnung
- Aufenthaltsraum, Grillhütte, Tischtennisraum, Kinderspielplatz
- Gastwirtschaft, Ver- und Entsorgung für Wohnmobile

Touristikstellplätze 85
 Dauerstellplätze 75
 Platzgröße 3,0 ha
 Öffnungszeit ganzjährig

Auszug aus der Preisliste:

P/N . . . 4,00 € K/N (2-12) 3,00 €
 C/N . . . 5,00 € R/N 5,00 €
 Z/N . . . 4,00 € RvS/N . . . 8,00 €
 kWh . . . 0,70 €

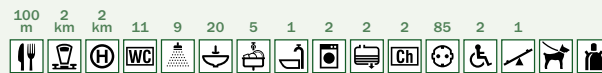
GPS-Navigation:

50° 27'44" N / 09° 55'09" E

Kontakt

Campingplatz „Hochrhön“
Cornelia Richter

Schachen 13
 36129 Gersfeld
 Telefon (0 66 54) 78 36
 Telefax (0 66 54) 78 36
 campinghochrhoen@aol.com
 www.rhoenline.de/camping-hoch



Oberelsbach



Wohnmobilstellplatz Oberelsbach/Rhön

Der Wohnmobilstellplatz im staatl. anerkannten Erholungsort Oberelsbach liegt naturnah an der Els, unmittelbar am Ortskern. In 5 Gehminuten erreicht man die Ortsmitte, die neben der Touristinformation eine Grundversorgung (Bäcker, Metzger, Arzt, Apotheke ...) und eine gute Gastronomie bietet. Die 6 Stellplätze sind großzügig angelegt, gut ausgeleuchtet und mit einer Stromversorgung ausgestattet. Kneipptretbecken, Spiel- und Minigolfplatz mit Grillplatz befinden sich in unmittelbarer Nähe.

- Sommer und Winterstellplatz
- Ent- und Versorgungsanlage Holiday Clean
- Kiosk am Minigolfplatz (Sommerbetrieb)
- Sehr gute Rad- und Wanderwegeanbindung
- Im Ort Erstes Deutsches Tabakpfeifenmuseum und Informationszentrum „Haus der Langen Rhön“

Anzahl Stellplätze 6
Öffnungszeiten tägl. bis 22:00 Uhr

Gebühren:

Reisemobil pro Nacht 5,00 €
Stromgebühr pro kWh 0,50 €
Frischwasser (100 l) 1,00 €
Entsorgungskosten 0,00 €


Adresse des Stellplatzes:

Gangolfsstraße
50°26'30" N / 10°06'49" E

Kontakt

Markt Oberelsbach oder Touristinfo Oberelsbach

Marktplatz 3
97656 Oberelsbach
Telefon (0 97 74) 91 91-0
Telefax (0 97 74) 91 01 25
touristinfo@oberelsbach.de
www.oberelsbach.de



Mellrichstadt



Reisemobilstellplatz „Am Malbach“

Der Stellplatz liegt ruhig im Grünen, am Rande eines Wohngebietes. Idyllische Spazier-, Wander- und Radwege führen direkt am Platz vorbei. Hallen-/Wellenfreibad, Segelflugplatz, Tennisanlage, Museumsbahn, Kulturveranstaltungen ergänzen die Freizeitmöglichkeiten. Mehrere Einkaufsmärkte liegen in unmittelbarer Nähe des Platzes. Ebenso ist die historische Altstadt mit vielen Sehenswürdigkeiten, Museen, Geschäften und Gastronomiebetrieben in wenigen Gehminuten zu erreichen und zu entdecken.

- **Zentrale Lage A 71, Ausfahrt Mellrichstadt**
- **Infotafel mit Stadt- und Umgebungsplan**
- **Vorsorgungseinheit für Frisch- und Abwasser**
- **Gasflaschentausch (Fa. Edinger)**
- **Einzelplatzgröße 7 x 9 m**
- **Spielplatz in der Nähe**

Anzahl Stellplätze 7
 Öffnungszeiten ganzjährig

Gebühren:

Reisemobil pro Nacht kostenfrei
 Stromgebühr pro kWh 0,50 €
 Frischwasser (80 l) 1,00 €
 Entsorgungskosten —

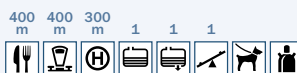
Adresse des Stellplatzes:

Malbachweg
 50° 25' 53" N / 10° 18' 35" E

Kontakt

Stadt- & Touristinformation Aktives Mellrichstadt

Marktplatz 2
 97638 Mellrichstadt
 Telefon (0 97 76) 92 41
 Telefax (0 97 76) 73 42
 Aktives.Mellrichstadt@t-online.de
 www.mellrichstadt-rhoen.de



Kalbach/Rhön



Stellplatz am grünen Wald

Der Reisemobilstellplatz liegt zentral (ca. 7 km bis zur A 66, Abfahrt Neuhof Süd/Kalbach) auf einer Höhe von ca. 430 m am Waldrand im Weiler Grashof neben dem Campingplatz. Spaziergänge, Walking oder Radwandern in sanft hügeliger, naturbelassener Mittelgebirgslandschaft schaffen Erholung und Entspannung. Für längere Aufenthalte stehen auch parzellierte Komfortstellplätze am Campingplatz mit Wasser-, Abwasser-, Stromanschluss und gepflasterter Terrasse zur Verfügung. (Siehe Beschreibung Campingplatz)

- Die Einrichtungen des Campingplatzes können genutzt werden
- Ca. 150 Meter Fußweg zum Landhotel mit Biergarten
- Ausgangspunkt für Tagestouren in Rhön, Vogelsberg, Spessart
- Barockstadt Fulda, Gebr.-Grimm-Stadt Steinau, Bad Brückenau
- Großes Radwegenetz in urtypischer Mittelgebirgslandschaft
- Ruhe, Erholung, Entspannung im Gleichklang mit der Natur

Anzahl Stellplätze 15
 Öffnungszeit ganzjährig

Gebühren:

Reisemobil pro Nacht . . . 10,00 €
 Stromgebühr pro Tag 2,00 €
 Frischwasser (100 l) 1,00 €
 Entsorgungskosten 5,00 €

Adresse des Stellplatzes:

Grashof
 50° 24' 33" N / 09° 37' 16" E

Kontakt

**Ihr Gastgeber:
 Familie Appel**

Grashof 5
 36148 Kalbach
 Telefon (0 66 55) 45 35
 Telefax (0 66 55) 7 38 35
 info@camping-grashof.de
 www.camping-grashof.de

100 m 3 km 600 m 12 7 13 2 1 1 1 1 1 12 1

Kalbach/Rhön

21



Campingplatz Grashof C★★★

Unser familiärer Campingplatz liegt zentral in idyllischer Landschaft. Erkunden Sie in ausgedehnten Wanderungen die naturbelassene Landschaft in der Umgebung. Idealer Ausgangspunkt für schöne Tagestouren in die Hohe Rhön, Vogelsberg und Spessart. Auch die romantische Barockstadt Fulda mit ihrer schönen Altstadt und ihren Sehenswürdigkeiten ist innerhalb von 20 Minuten zu erreichen. Genießen Sie auf unserem Campingplatz eine unbeschwernte, schöne Zeit, abseits vom Trubel des Alltags.

- Beschatteter Spielplatz unter Bäumen in frischer Waldluft
- Sep. Areal mit Feuerstelle für Gruppen (z. B. Biker, Jugend)
- Idealer Ausgangspunkt für viele herrliche Bikertouren
- Stellplätze mit Wasser-, Abwasser-, Stromanschluss 16 A
- Barrierefreie Sanitäranlage: Fußbodenheizung, Belüftung
- Sanitäreinheit für Gäste mit Handicap (z. B. Rollstuhlfahrer)

Touristikstellplätze 40
Dauerstellplätze 40
Platzgröße 2,5 ha
Öffnungszeiten ganzjährig

Auszug aus der Preisliste:

P/N . . . 5,00 € K/N (4-13) 2,50 €
C/N . . . 2,00 € R/N 3,50 €
Z/N . . . 1,50 € RvS/N . . 10,00 €
kWh . . . 0,50 €

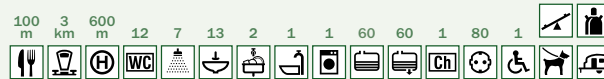
GPS-Navigation:

50° 24' 33" N / 09° 37' 16" E

Kontakt

Ihr Gastgeber:
Familie Appel

Grashof 5
36148 Kalbach
Telefon (0 66 55) 45 35
Telefax (0 66 55) 7 38 35
info@camping-grashof.de
www.camping-grashof.de



KALBACH/RHÖN

Bischofsheim-Haselbach



Wohnmobilstellplatz am Hallenbad

Am Fuße des Kreuzbergs, inmitten der Rhön gelegen ist Bischofsheim der ideale Ausgangspunkt für die Erkundung der Region. Erwandern oder „erfahren“ Sie vom Stellplatz am Hallenbad die beliebten Ausflugsziele im Umkreis, wie Kreuzberg oder Ruine Osterburg. Der Premiumwanderweg Hochrhöner (Deutsches Wandersiegel), der Rhönradweg und der Radweg „Vom Main zur Rhön“ (ADFC-klassifiziert mit 4 von 5 Sternen) führen allesamt durch unser Stadtgebiet und garantieren Ihnen ein einmaliges Naturerlebnis.

- In der Ortsmitte des Stadtteils Haselbach gelegen
- Ver- und Entsorgungsstation (Holiday Clean)
- Hallenbad, Gastronomie, Bücherei, Kegelbahn vor Ort
- Wanderwege, Mountainbikerouten, Nordic-Walking-Park
- Bischofsheim 1,5 km, Osterburg 3 km, Kreuzberg 5 km
- Skigebiete Kreuzberg (800 m) u. Arnsberg (4 km) in der Nähe

Anzahl Stellplätze 8
Öffnungszeit ganzjährig

Gebühren:

Reisemobil pro Nacht 5,00 €
Stromgebühr pro kWh —
Frischwasser (80 l) 1,00 €
Entsorgungskosten inklusive

Adresse des Stellplatzes:

Viehweg 1
50°23'40'' N / 09°59'50'' E

Kontakt

Stadt Bischofsheim Tourist-Information

Kirchplatz 7
97653 Bischofsheim
Telefon (0 97 72) 91 01 50
Telefax (0 97 72) 91 01 59
touristinfo@bischofsheim-rhoen.de
www.bischofsheim.info



Bischofsheim/Rhön

23



Camping am Schwimmbad C★★★★

Unser gepflegter 4-Sterne-Campingplatz liegt ruhig neben dem Schwimmbad im schmucken, sehenswerten Städtchen Bischofsheim am Fuße des Kreuzberges. Die großzügige Ferienanlage wird jährlich aufgrund ihrer Ausstattungsqualität vom ADAC ausgezeichnet. Wir sind Vertragsplatz des Deutschen Campingclubs. Im Rhöner Wanderparadies werden Sie einen unvergesslichen Urlaub erleben. In der Vor- und Nachsaison bieten wir Ihnen attraktive Angebote.

- Sommer- u. Wintercamping, Reisemobilplätze hinter der Schranke
- Freier Eintritt für Campinggäste in das solarbeheizte Freibad und Hallenbad
- Modernste, helle, barrierefreie Sanitäreanlagen, Babybaderaum
- Große Aufenthaltsräume, Minigolfplatz, Solarium
- Rad- und Wanderwege, gespurte Skiloipe ab Campingplatz

Touristikstellplätze 100
Dauerstellplätze 70
Platzgröße 3,8 ha
Öffnungszeiten ganzjährig

Auszug aus der Preisliste:

P/N . . . 5,50 € K/N (4-14) 2,50 €
C/N . . . 6,00 € R/N 6,00 €
Z/N . . . 3,50 € kWh 0,50 €

GPS-Navigation:

50° 23' 46" N / 10° 01' 14" E

Kontakt

Ihr Gastgeber:
Familie Hahner

Kissinger Str. 53
97653 Bischofsheim
Telefon (0 97 72) 13 50
Telefax (0 97 72) 93 13 51
info@rhoencamping.de
www.rhoencamping.de



BISCHOFSCHEIM/RHÖN

Wildflecken-Oberwildflecken



Campingplatz Kreuzberg

Unser Campingplatz liegt in absolut ruhiger Alleinlage, direkt unterhalb des Kreuzberges, im Naturschutzgebiet Bayer. Rhön. Die Ruhe und intakte Natur sind die idealen Voraussetzungen, um sich vom Alltag zu erholen. Ausgewiesene Wander- und Fahrradwege sowie weitläufige Loipen und Skipisten bieten unendliche Möglichkeiten, die Rhön mit ihren Vorzügen zu erleben. Im direkten Umkreis befinden sich zum Kuren Bad Kissingen und Bad Brückenau.

- Ganzjährig geöffnet, Anreise auch ohne Anmeldung möglich
- Trockner und Trockenraum, großer Aufenthaltsraum
- Solarium sowie angrenzender Kinderspielplatz
- Hallenschwimmbad 3 km sowie Erlebnisbad 10 km
- Loipen, Fahrrad- + Wanderwege direkt vom Campingplatz
- Skilifte ca. 3 km Entfernung

Touristikstellplätze 60
 Dauerstellplätze 60
 Platzgröße 2 ha
 Öffnungszeiten ganzjährig

Auszug aus der Preisliste:

P/N ... 3,00 € K/N (3-12) 2,50 €
 C/N ... 2,50 € R/N 4,00 €
 Z/N ... 2,50 € kWh 0,50 €

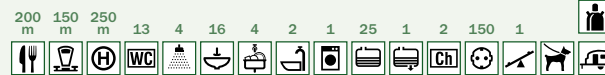
GPS-Navigation:

50°22'44" N / 09°57'07" E

Kontakt

Ihr Gastgeber:
Familie Köhler

Schulstraße 7
 97772 Wildflecken
 Telefon (0 97 45) 22 94
 Telefax (0 97 45) 93 01 91
 info@camping-kreuzberg.de
 www.camping-kreuzberg.de



Motten-Kothen


25



MOTTEN

Campingplatz „Rhönperle“

Der Campingplatz „Rhönperle“ ist eine im privaten Besitz geführte Anlage, die terrassenförmig angelegt ist, in einem Tal von Waldgebiet umgeben. Ein 5.000 m² großer Badesee mit Trinkwasserqualität vollendet ein reiches Angebot. Aufgrund unserer zentralen Lage können Sie bequem übernachten. Nutzen Sie die Ausfahrt 94 der A 7 (E 7), die nur 6 km entfernt ist. Über die B 27 können Sie in kürzester Zeit alle Ausflugsziele erreichen.

- Sommer- und Wintercamping
- Schach, Freizeitraum, Tischtennis, Baden
- Strom 16 A
- Sehr gepflegte Toilettenanlage
- Reisemobilstellplätze

Touristikstellplätze 213
Dauerstellplätze 25
Platzgröße 3,0 ha
Öffnungszeit ganzjährig

Auszug aus der Preisliste:

P/N . . . 4,00 € K/N (2-14) 3,00 €
C/N . . . 4,50 € R/N 4,00 €
Z/N . . . 2,25 € kWh 0,52 €

GPS-Navigation:

50° 22' 26" N / 09° 46' 10" E

Kontakt

Familie Hain

Zum Schmelzhof 36
97786 Motten-Kothen
Telefon (0 97 48) 4 50
Telefax (0 97 48) 8 71
info@campingplatz-rhoenperle.de
www.campingplatz-rhoenperle.de



Bad Neustadt-Mühlbach



Reisemobilstellplatz „Am Kurpark“

Geradezu idyllisch liegt der Reisemobilstellplatz „Am Kurpark“ in Mühlbach in den Saaleauen zwischen Stadt und Kurviertel am Fuße der Salzburg. Dank der unvergleichlichen Lage des Platzes können Sie den Sonnenaufgang hinter der Salzburg sowie den Sonnenuntergang hinter den Gipfeln des Kreuzberges in der nahe gelegenen Bayerischen Rhön erleben. An heißen Sommertagen spendet Ihnen der alte Baumbestand erholbaren Schatten. Neben der Ruhe schätzen viele Reisemobilisten die zentrale Lage zur Stadt.

- Reisemobilstellplatz, ganzjährig geöffnet
- 50 Plätze mit Stromanschluss, Strom inklusive
- Eigene Ver- und Entsorgungsstation
- Infopunkt mit Karten, Fahrplänen, Ausflugstipps etc.
- Betreuung durch die nahe gelegene Kurverwaltung
- Tagesticket 8,00 € inkl. Strom, Wochenendpauschalen möglich

Anzahl Stellplätze 50
 Öffnungszeit ganzjährig

Gebühren:

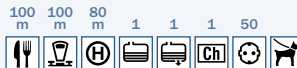
Reisemobil pro Nacht . . . 8,00 €
 Stromgebühr pro kWh . inklusive
 Frischwasser (1.000 l) . . . 1,00 €
 Entsorgungskosten . . . inklusive

Adresse des Stellplatzes:

Mühlbacher Straße
 50° 18' 59" N / 10° 13' 18" E

Kontakt

**Stadt Bad Neustadt/Saale
 Ordnungsamt**
 Rathausgasse 2
 97616 Bad Neustadt/Saale
 Telefon (097 71) 91 06 14 0
 Telefax (097 71) 91 06 71 40
 ordnungsamt@bad-neustadt.de
 www.bad-neustadt.de



Bad Brückenau



Stellplatz Buchwaldstraße

Als Tor zur Rhön bietet Bad Brückenau den Wohnmobilisten besondere Vorteile: Unsere sympathische Kleinstadt liegt verkehrsgünstig an der A 7 und ist gleichzeitig umgeben von einer reinen, intakten Natur. Gönnen Sie sich eine Pause und begeben Sie sich abseits der Autobahn auf kulinarische und kulturelle Streifzüge oder bummeln Sie in unserer Einkaufsstraße durch individuelle Geschäfte. Der Stellplatz Buchwaldstraße liegt fußläufig zur Innenstadt am stillgelegten Bahnhof.

- 20 Stellplätze auf ebenem, geschottertem Untergrund
- Nur ca. 300 m zum Zentrum
- Gegenüber dem Georgi-Kurpark mit Gesundheitseinrichtungen
- Anschluss an das Rad-, Wander- und Nordic-Walking-Wegenetz
- Wasserver- und Entsorgung am Stellplatz Ancenisstr. möglich
- Ganzjährig 24 Stunden geöffnet

Anzahl Stellplätze 20
Öffnungszeiten ganzjährig

Gebühren:

Reisemobil pro Nacht 3,00 €
Stromgebühr pro 8 h 1,00 €
Frischwasser —
Entsorgungskosten —


Adresse des Stellplatzes:

Buchwaldstraße
50° 18' 11" N / 09° 47' 11" E

Kontakt

Tourist-Information Bad Brückenau

Alter Rathausplatz 1
97769 Bad Brückenau
Telefon (0 97 41) 8 04-11
Telefax (0 97 41) 69 04
tourismus@bad-brueckenau.de
www.bad-brueckenau.de



BAD BRÜCKENAU

Bad Brückenau



Schlosspark König Ludwig I.

Diese kleine, ruhige Anlage ist eine ganz besondere Residenz für Ihr mobiles Heim. Auf einem Plateau oberhalb des historischen Staatsbad-Ensembles gelegen, umgeben von Wald, Wiesen und Auen genießen Sie einen herrlichen Panoramablick über die imposante Anlage König-Ludwig I. Alle Gesundheits-, Wellness- und Freizeiteinrichtungen des Staatsbades sind fußläufig zu erreichen. Ein umfangreiches Kultur- und Aktionsprogramm im Rahmen der dortigen Gästekarte (Aufpreis) bietet zusätzlich Abwechslung.

- **Zentrale Lage in Deutschland (A7), 80 km vor Würzburg**
- **Ausgangspunkt für Rad-, Wander- und Nordic-Walking Routen**
- **Perfekte Kombination von Gesundheits- und Verwöhnurlaub**
- **Naturschätze Heilquellen: Trinken & Baden**
- **Ganzjährige Kulturszene/Sommer-Open Air Festival**
- **Deutsches Fahrradmuseum, Besuchergalerie im Abfüllbereich**

Anzahl Stellplätze 10
 Öffnungszeit ganzjährig

Gebühren:

Reisemobil pro 24h 8,00 €
 Stromgebühr 0,50 €
 Frischwasser (100 l) 1,00 €
 Entsorgungskosten inklusive

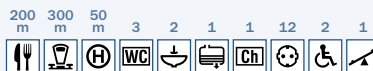
Adresse des Stellplatzes:

Schlüchterner Straße
 50° 18' 20" N / 09° 44' 55" E

Kontakt

**Staatliche Kurverwaltung
 Gäste-Information**

Elisabethenhof
 97769 Bad Brückenau
 Telefon (0 800) 9911999
 Telefax (0 97 41) 802-840
 staatsbad@badbrueckenau.com
 www.badbrueckenau.com



Bad Brückenau



Stellplatz Ancenisstraße

Direkt gegenüber dem Freizeit- und Erlebnisbad Sinnflut liegt der Stellplatz Ancenisstraße. In der Sinnflut garantieren verschiedene Erlebnisbecken im Innen- und Außenbereich mit einer Vielzahl von Attraktionen, eine 60-Meter-Tunnel-Riesen-Rutsche sowie ein Wasserspielgarten für die Kleinsten ein Erlebnis für die ganze Familie. Der sportliche Schwimmer kommt im 25-Meter-Becken auf seine Kosten, in der Saunalandschaft finden Sie Ruhe und Erholung. Wohnmobilisten können die Duschen nutzen.

- 10 Stellplätze auf ebenem, geschottertem Untergrund
- Nur ca. 300 m zum Zentrum, Einkaufszentrum direkt gegenüber
- Direkt am Freizeitbad (dort auch Duschköglichkeit, 2,00 € p. P.)
- Ganzjährig 24 Stunden geöffnet
- Wasserver- und Entsorgung, Stromanschluss
- Entsorgungsmöglichkeit für Chemietoiletten

Anzahl Stellplätze 10
 Öffnungszeiten ganzjährig

Gebühren:

Reisemobil pro Nacht . . . 3,00 €
 Stromgebühr pro 8 h . . . 1,00 €
 Frischwasser inklusive
 Entsorgungskosten . . . inklusive

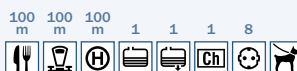
Adresse des Stellplatzes:

Ancenisstraße
 50° 18'33" N / 09° 47'37" E

Kontakt

Tourist-Information Bad Brückenau

Alter Rathausplatz 1
 97769 Bad Brückenau
 Telefon (0 97 41) 8 04-11
 Telefax (0 97 41) 69 04
 tourismus@bad-brueckenau.de
 www.bad-brueckenau.de



BAD BRÜCKENAU

Bad Königshofen



FrankenTherme Bad Königshofen

Der Reisemobilstellplatz der FrankenTherme Bad Königshofen liegt im landschaftlich reizvollen Naturpark Haßberge, umgeben von Rhön und Thüringer Wald. Die unmittelbare Nähe zum Gesundheits- und Erlebnisbad mit dem 1. Naturheilwassersee Deutschlands und dem Finnisch-Fränkischen Saunadorf macht Ihren Kur- und Urlaubsaufenthalt noch komfortabler. Genießen Sie einen erholsamen Tag in unserem modern gestalteten Therapie- und Wellnesscenter, welchen Sie bei schönem Wetter bequem im Bademantel erreichen können.

- Sommer- und Wintercamping, Stellplatz für Reisemobile
- Alle Stellplätze mit Stromanschluss
- Bäcker-, Getränke- und Gas-Service auf dem Platz
- Hot-Spot für WLAN (kabelloses Surfen im Internet)
- Sanitäranlagen, Waschmaschine und Trockner am Platz
- ADAC Stellplatzführer 2007 Höchstnote 5 Sterne plus

Anzahl Stellplätze 77
 Öffnungszeiten ganztägig

Gebühren:

Reisemobil pro Nacht 8,00 €
 Stromgebühr pro Tag 2,20 €
 Frischwassertank 1,00 €
 Entsorgungskosten inklusive

Adresse des Stellplatzes:

Am Kurzentrum 1
 50°18'11" N / 10°28'58" E

Kontakt

Kurbetriebs GmbH

Am Kurzentrum 1
 97631 Bad Königshofen
 Telefon (0 97 61) 91 20-0
 Telefax (0 97 61) 91 20-40
 tourismus@bad-koenigshofen.de
 www.frankentherme.de



Bad Bocklet



Reisemobilstellplatz Bad Bocklet

Bad Bocklet ist eines der drei bayerischen Staatsbäder im Bäderland Bayerische Rhön. Die herrliche Landschaft der Vorrhön, unberührte Natur, klare Luft und viel Ruhe werden von jeher von den Gästen Bad Bocklets geschätzt. Für Reisemobilisten stehen 13 Stellplätze zur Verfügung. Der Platz befindet sich im Anschluss an einen Pkw-Stellplatz in den Saale-Auen direkt gegenüber dem Eingang zum Kurpark. Das Kurmittelhaus mit seinem Bewegungsbad ist in ein paar Minuten bequem zu Fuß zu erreichen.

- 13 Stellplätze für Reisemobile am Kurpark
- Strom-, Wasserversorgung, Abwasser-, Müllentsorgung
- Holiday Clean Entsorgungsstation
- Sanitäranlagen und Bewegungsbad in der Nähe
- Ganzjährig 24 Stunden geöffnet, Anreise vor 22 Uhr
- Aufenthalt unbegrenzt, Anmeldung in der Touristinfo

Anzahl Stellplätze 13
 Öffnungszeit ganzjährig

Gebühren:

Reisemobil pro Nacht . . . 6,00 €
 Stromgebühr pro kWh . . . 0,50 €
 Frischwasser (80 l) 1,00 €
 Entsorgungskosten inklusive

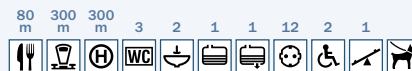
Adresse des Stellplatzes:

Aschacher Straße
 50° 15'45" N / 10° 04'27" E

Kontakt

**Staatsbad & Touristik
 Bad Bocklet GmbH**

Kurhausstraße 2
 97708 Bad Bocklet
 Telefon (0 97 08) 70 70 30
 Telefax (0 97 08) 70 70 39
 info@badbocklet.de
 www.badbocklet.de



Münnerstadt



Wohnmobilstellplatz „An der Lache“ – P1

Das mittelalterliche Kleinod mitten im Herzen des Bäderlandes Bayerische Rhön freut sich darauf, Sie als Gast zu begrüßen. 6 Stellplätze an einem zentral gelegenen Standort stehen für Sie auf einem öffentlichen Parkplatzgelände zur Verfügung. Besuchen Sie uns und entdecken Sie Münnerstadt als ideales Ziel für Reisemobil-Freunde. Ob unser liebenswertes Städtchen selbst oder unsere herrliche Umgebung – Sie werden bei uns unvergessliche Urlaubstage genießen.

- **Kostenfreier Stellplatz (nur für Wohnmobile) – max. 3 Nächte**
- **Stromsäule, Holiday Clean Ver- und Entsorgungsstation**
- **Historische Altstadt mit Türmen und Toren**
- **Stadtpfarrkirche mit Altar von Tilman Riemenschneider**
- **Henneberg-Museum im Deutschordensschloss**
- **Historisches Freilichtspiel (Ende August/Anfang September)**

Anzahl Stellplätze 6
 Öffnungszeiten ganzjährig

Gebühren:

Reisemobil pro Nacht kostenfrei
 Stromgebühr pro kWh 0,50 €
 Frischwasser (80 l) 1,00 €
 Entsorgungskosten inklusive

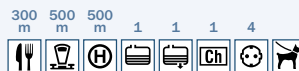
Adresse des Stellplatzes:

Seminarstraße
 50° 15' 06" N / 10° 11' 36" E

Kontakt

Stadt Münnerstadt

Marktplatz 1
 97702 Münnerstadt
 Telefon (0 97 33) 81 05 28
 Telefax (0 97 33) 81 05 45
 tourist-info@muennerstadt.de
 www.muennerstadt.de



Sulzfeld



Campingplatz am Badesee

Der Campingplatz liegt in absolut ruhiger Lage an einem idyllischen Badesee, umgeben von bewaldeten Bergen am Fuße der Rhön und der Haßberge. An der gegenüberliegenden Seite des Badesee- und Angelsees befindet sich neben einem Sandstrand auch ein attraktiver Kinderspielplatz, eine Liegewiese, ein Beachvolleyballfeld, Tischtennisplatten, eine Tennisanlage, eine Grillhütte u. v. m. Von Anfang April bis Oktober ist der Kiosk am Badesee ganztägig geöffnet (deutsche, italienische und griechische Küche).

- **Ganzjährig geöffnet, Anreise ohne Anmeldung möglich**
- **Grillhütte, Liegewiese, Kinderspielplatz, Tischtennis u. v. m.**
- **FrankenTherme und Kuranlagen in Bad Königshofen (8 km)**
- **Fahrrad- und Wanderwege direkt vom Campingplatz**
- **Einkaufsmöglichkeiten in der Ortschaft**
- **Wohnmobilstellplätze vorhanden**

Touristikstellplätze 50
 Dauerstellplätze 200
 Platzgröße 5,0 ha
 Öffnungszeit ganzjährig

Auszug aus der Preisliste:

P/N . . . 2,50 € K/N (0-14) 1,50 €
 C/N . . . 8,00 € R/N 8,00 €
 RvS/N .5,00 € kWh 0,40 €
 Z(bis 5 P/ab 5 P)/N . . 5,00/10,00 €

GPS-Navigation:

50° 15'15" N / 10° 24'58" E

Kontakt

**Gemeinde Sulzfeld
 Platzwart**

Dr.-Grünewald-Straße
 97633 Sulzfeld
 Telefon (0 97 61) 14 02
 Telefax (0 97 61) 39 63 72
 info@gemeindesulzfeld.de
 www.sulzfeld.rhoen-saale.net.de



Bad Kissingen



Wohnmobilstellplatz der KissSalis Therme

Der Wohnmobilstellplatz liegt direkt an der KissSalis Therme und damit verkehrsgünstig am Stadtrand von Bad Kissingen, Deutschlands bekanntestem Kurort. Der Platz verfügt über 18 großzügig bemessene Stellplätze. Die KissSalis Therme mit ThermenLandschaft, SaunaPark, WellnessPavillon und FitnessArena ist täglich von 9 bis 22 Uhr, freitags sogar bis 24 Uhr geöffnet. 1.000 qm Wasserfläche mit wohltemperierten Thermalwasser und acht verschiedene Saunen laden die Gäste zum Abschalten und Wohlfühlen ein.

- KissSalis Therme mit Thermalbad, Sauna, Wellness und Fitness
- Restaurant mit durchgehend warmer Küche von 9 bis 24 Uhr
- Einkaufsmöglichkeiten in unmittelbarer Nähe
- 1 km zur Innenstadt, direkte Busverbindung
- Eingebunden in ein ausgezeichnetes Rad- und Wandernetz
- Modernste ST-SAN Ver- und Entsorgungseinrichtung

Anzahl Stellplätze 18
Öffnungszeiten ganzjährig

Gebühren:

Reisemobil pro Nacht 3,00 €
Stromgebühr pro 8h 1,00 €
Frischwasser (90 l) 1,00 €
Entsorgungskosten inklusive

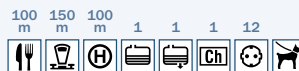
Adresse des Stellplatzes:

Parkplatz KissSalis Therme
50°11'19" N / 10°03'50" E

Kontakt

KissSalis Therme
Bad Kissingen

Heiligenfelder Allee 16
97688 Bad Kissingen
Telefon (09 71) 82 66 00
Telefax (09 71) 82 66 99
info@kissnalis.de
www.kissnalis.de



Oberthulba



Reisemobilstellplatz „Thulbatal“

Der Stellplatz in der kleinen Rhöngemeinde Oberthulba-Thulba ist über die BAB 7, Ausfahrt Bad Kissingen/Oberthulba erreichbar. Innerorts erfolgt die Zufahrt vorbei am Gasthaus Brauhaus am See. Über das Südufer geht es etwas bergauf zu den ersten Terrassen, die als Stellplätze genutzt werden. Die zur Verfügung stehenden ebenen Wiesenflächen werden für Wohnwagen und Reisemobile auf 30 Stellplätzen genutzt und erlauben einen weiten Blick über die Landschaft.

- **Wasserskianlage**
- **Quadvermietung**
- **Umfangreiches Rad- und Wanderwegenetz**
- **Nähe Bad Kissingen mit KissSalis Therme**

Anzahl Stellplätze 30
 Öffnungszeit 15.03.–15.11.

Gebühren:
 Reisemobil pro Nacht 6,50 €
 Stromgebühr pro kWh 0,50 €
 Frischwasser inklusive
 Entsorgungskosten inklusive

Adresse des Stellplatzes:
 Untere Au 3
 50° 10'38" N / 09° 55'30" E

Kontakt
Manfred Gils
 Untere Au 3
 97723 Oberthulba
 Telefon (0 97 36) 12 39
 Mobil (01 51) 10 64 69 89
 Platzwart (01 76) 9 63 48 58
 Telefax (0 97 36) 13 52
 manfredgils@web.de

200 m	500 m	800 m	8	2	8	2	1	2	2	1	30		

Ramsthal



Wohnmobilstellplatz

Der Stellplatz ist im nördlichsten Weinbaugebiet Frankens – wunderbare Weinwanderwege, Heckenwirtschaften und gutbürgerliche Gastronomie. Wohl in dieser Form einzigartig ist unser poetischer Waldwanderweg. Radler und Radwanderer können uns über die neue Radwegeanbindung bequem und sicher erreichen. Der Stellplatz liegt direkt an der KG4 unterhalb der Weinberge.

- **Ganzjähriger Reisemobilstellplatz**
- **Alle Stellplätze mit Wasser-, Abwasser- und Stromanschluss**

Anzahl Stellplätze 6
 Öffnungszeiten ganzjährig

Gebühren:

Reisemobil pro Nacht kostenfrei
 Stromgebühr pro kWh 0,50 €
 Frischwasser (80 l) 1,00 €
 Entsorgungskosten —

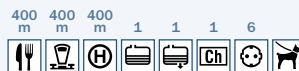
Adresse des Stellplatzes:

KG4
 50°08'15" N / 10°03'40" E

Kontakt

Bürgermeister Franz Büttner

Kirchgasse 11
 97729 Ramsthal
 Telefon (0 97 04) 63 39 privat
 Telefon (0 97 04) 91 31-0
 Telefax (0 97 04) 91 31-50
 poststelle@vg-euerdorf.de
 www.ramsthal.de



Hammelburg



Reisemobilstellplatz „Am Bleichrasen“

Der Reisemobilstellplatz in Hammelburg, Frankens ältester Wein-
stadt, liegt idyllisch direkt am Ufer der Fränkischen Saale, mit Blick
auf das fürstbällische Kellereischloß, auf Schloß Saaleck und auf
das Kloster Altstadt. Versorgungs- und Freizeitmöglichkeiten sind
in unmittelbarer Nähe vorhanden. Idealer Ausgangspunkt für Wan-
derungen, Rad- oder Kanutouren. Weinverkauf und Vinotheken
sind ebenfalls gut zu Fuß erreichbar, gleiches gilt für das Stadtmu-
seum Herrenmühle „Brot und Wein“.

- 25 Stellplätze im hinteren und seitlichen Bereich des Park-
platzes „Bleichrasen“, ganzjährig nutzbar
- 3 Versorgungssäulen mit 18 Stromentnahmestellen
- Frischwasser kostenlos
- WC-Häuschen mit Damen-/Herrentoiletten
- Entsorgungsstation

Anzahl Stellplätze 25
Öffnungszeiten ganzjährig

Gebühren:

Reisemobil pro Nacht 4,00 €
Stromgebühr pro kWh 0,50 €
Frischwasser inklusive
Entsorgungskosten inklusive

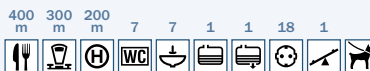
Adresse des Stellplatzes:

Am Bleichrasen
50°06'48" N / 09°53'16" E

Kontakt

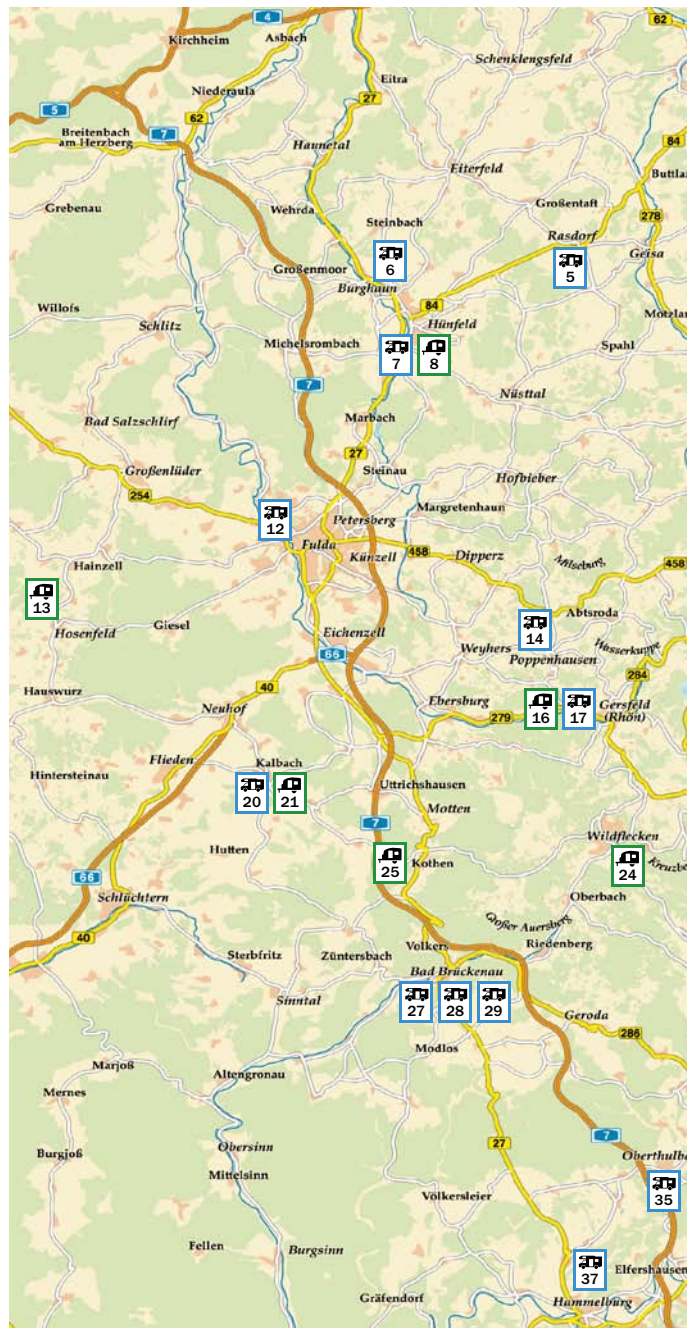
Weitere Informationen: Tourist-Info Hammelburg

Kirchgasse 4
97762 Hammelburg
Telefon (0 97 32) 90 24 30
Telefax (0 97 32) 90 25 430
touristik@hammelburg.de
www.hammelburg.de



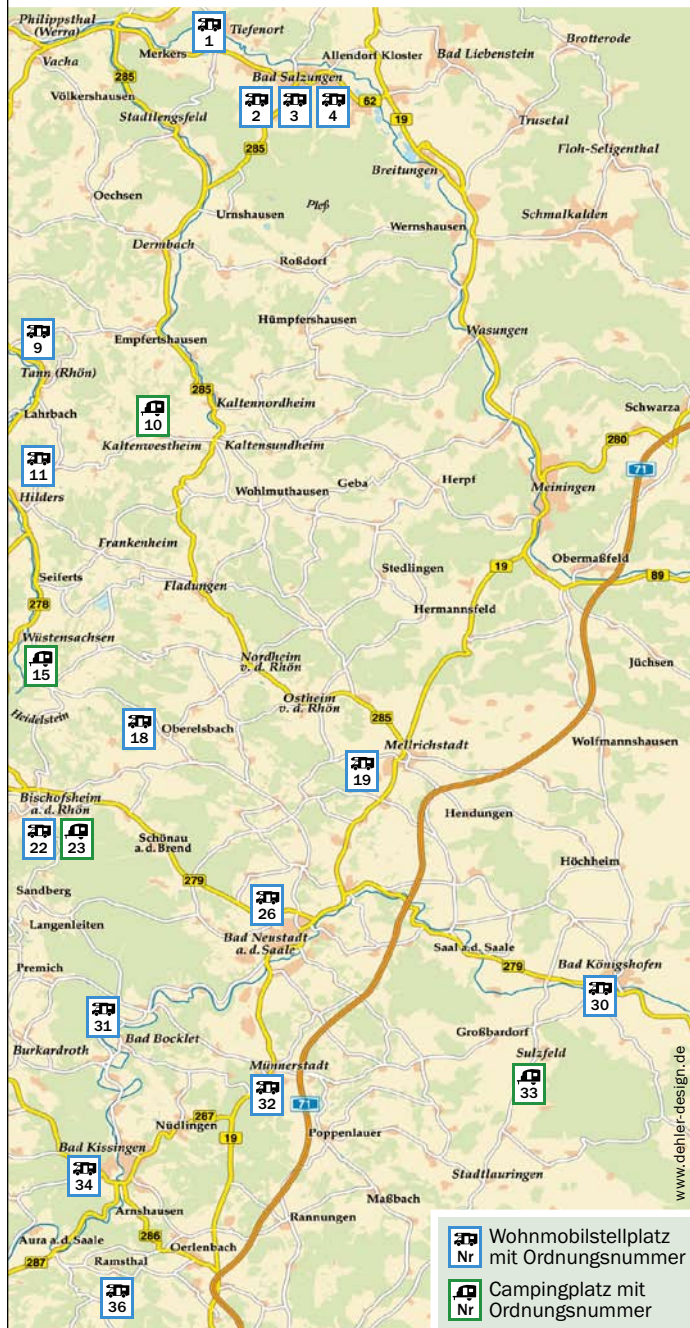


WISSENSWERTES



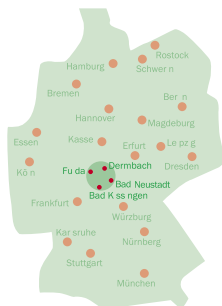


KARTE





www.denier-design.de



**Die Rhön –
Land der offenen Fernen
www.rhoen.de**

Regionalforum Thüringer Rhön
Untere Röde 13
36466 Dermbach
Telefon 03 69 64/8 68 10
Telefax 03 69 64/8 00 23
info@thueringerrhoen.de

Rhön Info Zentrum
Wasserkuppe 1
36129 Gersfeld
Telefon 0 66 54/9 18 34-0
Telefax 0 66 54/9 18 34-20
tourismus@rhoen.de



Tourist-Infozentrum Rhön
„Haus der Schwarzen Berge“
Rhönstraße 97
97772 Wildflecken-Oberbach
Telefon 0 97 49/91 22-0
Telefax 0 97 49/91 22-34
tourismus@info-rhoen-saale.de

